

Klasa: 612-07/21-01/111

Ur.broj: 2198/1-88-21-4

Zadar, 15. studenoga 2021.

## IZVJEŠĆE

o javnoj raspravi o prijedlogu Plana upravljanja područjem  
ekološke mreže Karišnica i Bijela (PU 6081) za period  
2022. – 2031.



Razvoj okvira za  
upravljanje ekološkom  
mrežom NATURA 2000



Zajedno do fondova EU

## SADRŽAJ

1	OPĆE INFORMACIJE .....	1
1.1	Podaci po predmetu javne rasprave .....	1
1.2	Podaci o javnom uvidu i javnom izlaganju .....	1
2	OČITOVANJA, PRIJEDLOZI, PRIMJEDBE NA PRIJEDLOG PLANA UPRAVLJANJA .....	2
3	PRILOZI .....	3
3.1	Preslik Odluke o upućivanju prijedloga Plana upravljanja područjem ekološke mreže Karišnica i Bijela (PU 6081) na Javnu raspravu .....	3
3.2	Preslik Obavijesti o provođenju javne rasprave prijedloga plana upravljanja područjem ekološke mreže Karišnica i Bijela na službenoj internetskoj stranici JU Natura Jadera .....	5
3.3	Preslik Zapisnika s Javnog izlaganja o prijedlogu Plana upravljanja.....	8

# 1 OPĆE INFORMACIJE

Na temelju članka 56a i 138. stavak 6. Zakona o zaštiti prirode (NN 80/13, 15/18, 14/19 i 127/19) te članka 19. Statuta „Natura-Jadera“ javne ustanove, Upravno vijeće na 6. sjednici održanoj 27. rujna 2021. godine donijelo je Odluku o upućivanju prijedloga Plana upravljanja područjem ekološke mreže Karišnica i Bijela (PU 6081) na Javnu raspravu. (**Prilog 3.1**)

## 1.1 PODACI PO PREDMETU JAVNE RASPRAVE

Plan upravljanja područjem ekološke mreže Karišnica i Bijela (PU 6081) izrađen je u okviru projekta „Razvoj okvira za upravljanje ekološkom mrežom Natura 2000“ financiranog iz Europskog kohezijskog fonda kroz Operativni program Konkurentnost i kohezija. Stručna podrška izradi Plana upravljanja osigurana je kroz ugovor „805/02-19/15JN: Usluga izrade planova upravljanja područjima ekološke mreže Natura 2000 i zaštićenim područjima - Grupa 4: izrada planova upravljanja iz skupine 4“.

Naručitelj usluge: Ministarstvo gospodarstva i održivog razvoja

Izvršitelj: Zadruga Granum Salis

Jedinica za provedbu projekta: WYG savjetovanje d.o.o.

Nositelj izrade Plana upravljanja: Javna ustanova za upravljanje zaštićenim dijelovima prirode na području Zadarske županije „Natura Jadera“

Sukladno odredbama Zakona o zaštiti okoliša (NN 80/14) i Uredbe o informiranju i sudjelovanju javnosti i zainteresirane javnosti u pitanjima zaštite okoliša (NN 64/08) na službenoj stranici Javne ustanove objavljena je *Obavijest o provođenju javne rasprave prijedloga plana upravljanja područjem ekološke mreže Karišnica i Bijela* kojom je javnost i zainteresirana javnost informirana o vremenskom trajanju javne rasprave, načinu sudjelovanja javnosti s očitovanjima, prijedlozima i primjedbama, javnom uvidu u prijedlog Plana upravljanja te terminu održavanja Javnog izlaganja (**Prilog 3.2**).

## 1.2 PODACI O JAVNOM UVIDU I JAVNOM IZLAGANJU

Tijekom javne rasprave, javnosti i zainteresiranoj javnosti je omogućen uvid u Prijedlog plana upravljanja i to na službenoj internetskoj stranici Javne ustanove i u prostorijama Javne ustanove na adresi B. Vranjanina 11, Zadar i to radnim danom od 10 do 13 sati.

Tijekom javne rasprave, održano je javno izlaganje o prijedlogu Plana upravljanja, 14. listopada 2021., u prostoru restorana Duje (Ribnica 70, 23450 Obrovac) s početkom u 10:30 sati. O javnom izlaganju sastavljen je Zapisnik (**Prilog 3.3**). Sastavni dio zapisnika je i evidencija prisutnih na javnom izlaganju.

## 2 OČITOVANJA, PRIJEDLOZI, PRIMJEDBE NA PRIJEDLOG PLANA UPRAVLJANJA


U roku označenom u objavi javne rasprave na prijedlog Plana upravljanja zaprimljena su 3 očitovanja, prijedloga ili primjedbe.

Sažetak zaprimljenih očitovanja, prijedloga i primjedbi s odgovorima nalazi se u nastavku:

Red. br.	Podnositelj	Očitovanja, prijedlozi, primjedbe	Odgovor
JR-1	Hrvoje Grancarić, dopredsjednik SPK Paklenica i pročelnik Sekcije sportskog penjanja PD Paklenica	Ovim putem Vas obavještavamo da je 2019. godine osnovana zasebna udruga Sportsko penjački klub Paklenica kojoj je cilj poticanje, razvijanje i unapređenje sportskog penjanja i penjališta te koja od svog osnutka djeluje kao pravni sljednik Sekcije sportskog penjanja, a koja djeluje u okviru Planinarskog društva Paklenica. Slijedom navedenog molimo Vas da u tekstu zamijenite Planinarskog društvo Paklenica, Sekcija sportskog penjanja sa novoosnovanom udrugom „Sportsko penjački klub Paklenica“	<b>PRIHVAĆENO</b>
JR-2	Hrvoje Grancarić, dopredsjednik SPK Paklenica i pročelnik Sekcije sportskog penjanja PD Paklenica	U vezi aktivnosti A35 umjesto teksta „U suradnji s lokalnom zajednicom osmisliti i provesti uređenje i održavanje posjetiteljskih staza unutar područja“ predlažemo izmijenjeni tekst „U suradnji s lokalnom zajednicom osmisliti i provesti uređenje i održavanje posjetiteljskih staza te sportsko-penjačkih smjerova unutar područja“. Također predlažemo određivanje određenog iznosa u ime troška provedbe ove aktivnosti.	<b>PRIHVAĆENO</b>
JR-3	Tomo Aračić, OPG Way	Zamolio bih Vas da se ponovno pošalje čuvar prirode na Karišnicu jer vozači motornih vozila se i dalje utrkuju u kanjonu Karišnice te na taj način uništavaju prirodu. Tabla sa zabranom ne pomaže jer prolaze pokraj nje, ignorirajući ju.	<b>PRIMLJENO NA ZNANJE</b> JU planira osigurati pojačani nadzor kroz aktivnost A20.

## 3 PRILOZI

### 3.1 PRESLIK ODLUKE O UPUĆIVANJU PRIJEDLOGA PLANA UPRAVLJANJA PODRUČJEM EKOLOŠKE MREŽE KARIŠNICA I BIJELA (PU 6081) NA JAVNU RASPRAVU



JAVNA USTANOVA ZA UPRAVLJANJE ZAŠTIĆENIM DIJELOVIMA  
PRIRODE NA PODRUČJU ZADARSKE ŽUPANIJE

---

KLASA: 612-07/21-01/111  
UR.BROJ: 2198/1-88-21-2  
Zadar, 27. rujna 2021. godine

Na temelju članaka 56.a i 138. stavak 6. Zakona o zaštiti prirode („Narodne novine“ brojevi 80/13, 15/18, 14/19 i 127/19) te članka 19. Statuta „Natura-Jadera“ javne ustanove, u postupku donošenja plana upravljanja područjem ekološke mreže Karišnica i Bijela (HR 2001316) Upravno vijeće na 6. sjednici održanoj 27. rujna 2021. godine donosi

**ODLUKU**

**O UPUĆIVANJU PRIJEDLOGA PLANA UPRAVLJANJA  
PODRUČJEM EKOLOŠKE MREŽE KARIŠNICA I BIJELA  
NA JAVNU RASPRAVU**

**I.**

Ovom Odlukom omogućuje se sudjelovanje javnosti i zainteresirane javnosti u postupku izrade Plana upravljanja (PU 6081) područjem ekološke mreže Karišnica i Bijela (HR 2001316).

**II.**

Prijedlog plana upravljanja iz točke I. upućuje se na javnu raspravu koja uključuje objavu na internetskim stranicama, javni uvid i javno izlaganje.

**III.**

Javnu raspravu iz točke II. koordinira i provodi „Natura-Jadera“ javna ustanova (u daljnjem tekstu: Javna ustanova).

U svrhu provedbe javne rasprave Javna ustanova daje obavijest o provođenju javne rasprave na svojoj službenoj internetskoj stranici te po mogućnosti i na internetskim stranicama ostalih partnera najkasnije 8 (osam) dana prije početka javne rasprave.

Obavijest o provođenju javne rasprave će sadržavati:

- naznaku predmeta javne rasprave,
- datum početka i datum završetka javne rasprave,
- mjesto i vrijeme obavljanja javnog uvida,
- mjesto i vrijeme održavanja javnog izlaganja,
- rok u kojem će javnost Javnoj ustanovi moći dostaviti svoja mišljenja, prijedloge i primjedbe na predmet javne rasprave.

---

Braće Vranjana 11, 23000 Zadar, CROATIA; Tel. +385(0)23/254-322, +385(0)23/254-324  
e-mail: mail@natura-jadera.com; www.natura-jadera.com  
OIB: 09660701704; IBAN: HR4424020081800013007

#### IV.

Javna rasprava će započeti 11. listopada 2021. godine i trajati do 12. studenog 2021. godine.

#### V.

Tijekom javne rasprave, javnosti i zainteresiranoj javnosti biti će omogućen **uvid** u Prijedlog plana upravljanja i to:

- a) na službenoj mrežnoj stranici Javne ustanove i po mogućnosti i na mrežnim stranicama ostalih zainteresiranih dionika,
- b) u prostorijama Javne ustanove radnim danom od 10 do 13 sati.

#### VI.

**Javno izlaganje** će se održati **14. listopada 2021.** godine. Ovisno o epidemiološkim mjerama, javno izlaganje će se održati u Karinu ili preko Zoom platforme.

O načinu/mjestu održavanja javnog izlaganja javnost će biti pravovremeno obaviještena na internetskoj stranici Javne ustanove.

#### VII.

**Prijedlozi, mišljenja i primjedbe** javnosti na Prijedlog plana upravljanja područjem ekološke mreže moći će se:

- a) upisati u knjigu primjedbi koja će biti izložena na mjestu javnog uvida,
- b) davati u zapisnik za vrijeme javnog izlaganja,
- c) dostaviti zaključno s posljednjim danom javne rasprave u pisanom obliku
  - a. elektronskom poštom na adrese: mail@natura-jadera.com i morana.bacic@natura-jadera.com
  - b. na adresu Javne ustanove B. Vranjanina 11, 23 000 Zadar.

Svi prijedlozi, mišljenja i primjedbe koji ne budu dostavljeni u roku i čitko napisani, potpisani imenom i prezimenom fizičke osobe, odnosno nazivom pravne osobe s adresom podnositelja prijedloga ili primjedbe, neće se uzeti u obzir u pripremi izvješća o javnoj raspravi.

#### VIII.

Ova Odluka stupa na snagu danom donošenja i biti će objavljena na službenoj internetskoj stranici Javne ustanove.



Predsjednik upravnog vijeća:

Ivica Pintur, mag. iur

### 3.2 PRESLIK OBAVIJESTI O PROVOĐENJU JAVNE RASPRAVE PRIJEDLOGA PLANA UPRAVLJANJA PODRUČJEM EKOLOŠKE MREŽE KARIŠNICA I BIJELA NA SLUŽBENOJ INTERNETSKOJ STRANICI JU NATURA JADERA

15. 11. 2021. 13:31 Obavijest o provođenju javne rasprave: Prijedlog plana upravljanja područjem ekološke mreže Karišnica i Bijela – Natura J...

AVNA USTANOVA ZA UPRAVLJANJE ZAŠTIĆENIM  
DIOLOVIMA PRIRODE NA PODRUČJU ZADARSKE ŽUPANIJE

**Natura Jadera**

O NAMA   PRIRODNE VRIJEDNOSTI   AKTIVNOSTI I PROJEKTI   DOKUMENTI

NATJEČAJI I JAVNA NABAVA   SNIMANJE I FOTOGRAFIRANJE U ZAŠTIĆENOM PODRUČJU

**PROVOĐENJU JAVNE RASPRAVE: PRIJEDLOG PLANA UPRAVLJANJA PODRUČJEM EKOLOŠKE MREŽE KARIŠNICA I BIJELA**

SVE NAŠE NOVOSTI I OBAVIJESTI

Na temelju članaka 56. a i 138. stavka 6. Zakona o zaštiti prirode („Narodne novine“ 80/13, 15/18, 14/19 i 127/19), članaka 16. – 21. Uredbe o informiranju i sudjelovanju javnosti i zainteresirane javnosti u pitanjima zaštite okoliša („Narodne novine“ 64/08) te Odluke upravnog vijeća Javne ustanove „Natura-Jadera“ o upućivanju prijedloga plana upravljanja na javnu raspravu (KLASA: 612-07/21-01/III; UR.BROJ: 2198/1-88-21-2)

Natura-Jadera JU daje:

**Obavijest o provođenju javne rasprave  
PRIJEDLOGA PLANA UPRAVLJANJA  
PODRUČJEM EKOLOŠKE MREŽE  
Karišnica i Bijela (HR2001316)**

Javna rasprava će započeti **11. listopada** i trajati će do **12. studenoga 2021. godine.**

**POSLEDNJE NOVOSTI**

**Izvešće o javnoj raspravi o prijedlogu Plana upravljanja područjima ekološke mreže Ninski zaljev i okolica**  
20.09.2021

**Izvešće o javnoj raspravi o prijedlogu Plana upravljanja područjem ekološke mreže Bokanjačko blato**  
20.09.2021

**Javno izlaganje prijedloga Plana upravljanja područjima ekološke mreže Bokanjačko blato te Ninski zaljev i okolica u Ninu, 27.8.2021.**  
23.08.2021

<https://natura-jadera.com/novosti/obavijest-o-provođenju-javne-rasprave-prijedlog-plana-upravljanja-područjem-ekoloske-mreze-karisnica-i-bijela/> 1/3

15. 11. 2021. 13:31

Obavijest o provođenju javne rasprave: Prijedlog plana upravljanja područjem ekološke mreže Karišnica i Bijela – Natura J...

Tijekom javne rasprave, javnosti i zainteresiranoj javnosti je omogućen **uvid** u Prijedlog plana upravljanja i to:

1. na službenoj internetskoj stranici Javne ustanove,
2. u prostorijama Javne ustanove na adresi B. Vranjanina 11, Zadar i to radnim danom od 10 do 13 sati.

**Javno izlaganje** o Prijedlogu plana upravljanja održati će se

**14. listopada 2021. godine s početkom u 10:30h.**

Javno izlaganje održati će se u Kruševu (Restoran Duje, Ribnica 70, 23450 Obrovac). Svi zainteresirani koje žele sudjelovati na javnom izlaganju mogu se prijaviti na e-mail adresu [kristina.krapic@natura-jadera.com](mailto:kristina.krapic@natura-jadera.com), najkasnije do petka, 8. listopada 2021. godine.

**Prijedlozi, mišljenja i primjedbe** javnosti na Prijedlog plana upravljanja moći će se:

1. upisati u knjigu primjedbi koja će biti izložena na mjestu javnog uvida,
2. davati u zapisnik za vrijeme javnog izlaganja,
3. dostaviti zaključno s posljednjim danom javne rasprave u pisanom obliku

a. elektronskom poštom na adresu:

[mail@natura-jadera.com](mailto:mail@natura-jadera.com) i

[morana.bacic@natura-jadera.com](mailto:morana.bacic@natura-jadera.com)

b. na adresu Javne ustanove B. Vranjanina 11, 23 000 Zadar.

Svi prijedlozi, mišljenja i primjedbe koji ne budu dostavljeni u roku i čitko napisani, potpisani imenom i prezimenom fizičke osobe, odnosno nazivom pravne osobe s adresom podnositelja prijedloga ili primjedbe, neće se uzeti u obzir u pripremi izvješća o javnoj raspravi.

Prijedlog Plana upravljanja područjem ekološke mreže Karišnica i Bijela

**Obavijest o provođenju javne rasprave: Prijedlog plana upravljanja područjem ekološke mreže Bokanjačko blato**

🕒 23.07.2021

**Obavijest o provođenju javne rasprave: Prijedlog plana upravljanja područjima ekološke mreže Ninskog zaljeva i okolice**

🕒 23.07.2021



15. 11. 2021. 13:31

Obavijest o provođenju javne rasprave: Prijedlog plana upravljanja područjem ekološke mreže Karišnica i Bijela – Natura J...

Share Post:



< IZVJEŠĆE O JAVNOJ RASPRAVI O PRIJEDLOGU  
PLANA UPRAVLJANJA PODRUČJIMA EKOLOŠKE MREŽE  
NINSKI ZALJEV I OKOLICA

**Natura Jadera** 

Javna ustanova za upravljanje  
zaštićenim dijelovima prirode  
na području Zadarske županije.

#### KORISNI LINKOVI

- Ministarstvo gospodarstva  
i održivog razvoja
- Hrvatska agencija za okoliš  
i prirodu
- Bioportal

#### KONTAKT INFORMACIJE

Javna ustanova "Natura Jadera"  
Braće Vranjana 11, 23000 ZADAR  
OIB: 09660701704  
IBAN: HR4424020061800013007

☎ +385(0)23/254-322,  
+385(0)23/254-324



[www.facebook.com/naturazadar/](http://www.facebook.com/naturazadar/)



[twitter.com/JaderaNatura](https://twitter.com/JaderaNatura)



[mail@natura-jadera.com](mailto:mail@natura-jadera.com)

---

Copyright 2018. Natura Jadera. Sva prava pridržana. Izjava o kolačićima | Pravila o privatnosti

Web design & development by Fer Projekt

### 3.3 PRESLIK ZAPISNIKA S JAVNOG IZLAGANJA O PRIJEDLOGU PLANA UPRAVLJANJA

Stranica 1 od 17



JAVNA USTANOVA ZA UPRAVLJANJE ZAŠTIĆENIM DIJELOVIMA PRIRODE NA PODRUČJU  
ZADARSKE ŽUPANIJE „NATURA JADERA“, B. VRANJANINA 11, 23000 ZADAR

KLASA: 612-07/21-01/111

UR.BROJ: 2198/1-88-21-3

Zadar, 15. listopada 2021. godine

## ZAPISNIK

s javnog izlaganja o prijedlogu Plana upravljanja područjem ekološke mreže Karišnica  
i Bijela (PU 6081) za period 2022. – 2031.

Javno izlaganje održano je 14. listopada, u prostoru Restorana Duje, Ribnica 70, Kruševo s početkom u 10:30 sati. Za sve sudionike organiziran je ručak i kava uz okupljanje u gore navedenom restoranu.

Na javno izlaganje odazvalo se 10 sudionika (*preslik potpisne liste u Prilog 1. Preslik potpisne liste sudionika*):

Institucija / organizacija:	Ime:	Prezime:
Natura Jadera	Damir	Perić
Natura Jadera	Morana	Bačić
Zadruga Granum Salis pri JU Natura Jadera	Kristina	Krapić
Zadruga Granum Salis	Ognjen	Škunca
Zadruga Granum Salis	Željko	Kramarić
Grad Benkovac	Hrvoje	Ražnjević
Zavičajni muzej Benkovac	Mate	Čurković
Udruga Lončari	Marko	Simić
OPG Way	Tomo	Aračić
Restoran Duje	Duje	Perica

**Dnevni red:** Okupljanje sudionika uz kavu  
Uvod u radionicu  
Prezentacija prijedloga Plana upravljanja  
Rasprava  
Ručak

Nakon okupljanja sudionika, u uvodnom dijelu radionice, facilitator procesa izrade plana, gosp. Ognjen Škunca iz Zadruga Granum Salis, predstavio je dnevni red te objasnio cjelokupni proces javne rasprave o prijedlogu plana upravljanja te naglasio da javna rasprava traje do 12. studenoga 2021. godine do kada sva zainteresirana javnost i dionici svoje komentare i prijedloge vezane uz dokument mogu poslati Javnoj ustanovi i pismenim putem.

Zatim je stručna voditeljica JU Natura Jadera, gđa Morana Bačić, održala prezentaciju o prijedlogu Plana upravljanja (*preslik prezentacije u Prilog 2. Preslik prezentacije o prijedlogu Plana upravljanja*).

Nakon prezentacije je uslijedila rasprava. Bilješka o raspravi se nalazi u nastavku.

**Popis korištenih kratica:** JU – Javna ustanova  
PU – Plan upravljanja  
OPG– Obiteljsko poljoprivredno gospodarstvo  
FLAG – Lokalna akcijska grupa u ribarstvu

**Bilješka o raspravi:**

Ravnatelj Ustanove gosp. **Damir Perić** rekao je kako će najveći problem provođenja PU biti financije. Stavljaju se određeni novci, ako nema sredstava može se PU donijeti, ali teško da će se provoditi. Smatra da bi o tome trebalo povesti računa. Napominje još jednom sudionicima da ukoliko imaju viziju za nekakav projekt, trebaju ovo iskoristiti za dalje.

**Gđa Morana Bačić** iz JU Natura Jadera pitala je gosp. **Marka Simića** iz Udruge Lončari je li mu odobren projekt Uspostava i uređenje poučne staze „Kanjon rijeke Bijele“. Gosp. **Simić** odgovara kako još uvijek ne zna rezultate, ali da projekt ima kvalitete, tehnički i stručno uređen te nema razloga da ne prođe. Dodaje kako im je prošao projekt „It's not too late“ vezan za morske cvjetnice u Novigradskom i Karinskom moru koji su prijavili na natječaj FLAG-a „Tri mora“. Nositelj projekta je udruga Lončari s partnerima Eko Zrmanja i Društvo istraživača mora 20000 milja. Također, u planu imaju nove akcije čišćenja, jednu na rijeci Bijeloj, a drugu na rijeci Zrmanji. Smatra kako bi bilo dobro JU Natura Jadera sudjeluje i popratni događanja vezano uz projektne aktivnosti. Što se tiče otpada, na lokalitetima koji su bili kritični ljudi su stali odlagati, no javljaju se neki novi lokaliteti.

**Gđa Morana Bačić** predlaže da se dodaju novci (10.000kn) u aktivnost A6 pa kada budu identificirali mjesta ilegalnog odlaganja otpada, mogu se identificirati i lokve te sugerira i ostalim sudionicima javnog izlaganja da obrate pozornost na aktivnosti i PU i jave se JU ukoliko imaju neke svoje aktivnosti, kako bi se iste dodale u PU.

**Gosp. Ognjen Škunca** iz Zadruga Granum Salis rekao je kako bi bilo dobro da aktivnost ne bude specifična jer na taj način imaju više prostora za svoje projekte. Smatra kako je važan izazov da se poveže više institucija s obzirom na bogatstvo ovog područja. Dodaje kako o detaljima ovisi hoće li stvari funkcionirati i da je prvih 10 godina potrebno ulaganje kako bi privukli posjetitelje.


**Gosp. Željko Kramarić** kaže kako je bitno koncipirati kvalitetan suvisli proizvod, a ljudi će ga sami prepoznati. Prvi korak je stvaranje, a dalje će se sve posložiti. **Gosp. Marko Simić** dodao je kako zapravo imaju sreće da ništa nije započeto, pa imaju prostora raditi.

**Gosp. Mate Ćurković** iz Zavičajnog muzeja Benkovac rekao je kako se održava dosta okruglih stolova te da u teoriji sve lijepo zvuči, ali na kraju nažalost od toga ne bude ništa. Asseria je u poprilično lošem stanju, da bi je dobro prikazali trebalo bi nešto iskopati te urediti. Jednostavno trebalo bi biti puno više sadržaja. Smatra da je u zadnjih 10 godina muzej daleko napredovao. Najveći problem im je dati sadržaj turistima, a problem im je i manjak komunikacije kao i tvrdoglavost ljudi koji bi trebali biti glavni pokretač turizma. **Gosp. Marko Simić** kaže gosp. **Ćurkoviću** kako bi bilo dobro napraviti i replike jer to također privlači ljude, samo što svugdje nedostaje priča.

**Gosp. Tomo Aračić** iz OPG Way zamolio je da se ponovno pošalje čuvar prirode na Karišnicu jer vozači motornih vozila se i dalje utrkuju u kanjonu Karišnice te na taj način uništavaju prirodu. Tabla sa zabranom ne pomaže jer prolaze pokraj nje, ignorirajući ju.


Javno izlaganje je završilo u 12:30 sati.

Zapisnik sastavila:

  
Kristina Krapić,  
asistentica na izradi PU  
pri JU Natura Jadera



Zapisnik odobrio:

  
Damir Perić,  
ravnatelj  
JU Natura Jadera

**Prilog 1. Preslik potpisne liste sudionika**



Stranica 1 od 2



**„Razvoj okvira za upravljanje ekološkom mrežom Natura 2000“**  
 Usluga izrade planova upravljanja područjima ekološke mreže Natura 2000 i različitim područjima  
 - Grupa 4: izrada planova upravljanja iz skupine 4 (R05/02-19/35/N)

**PLAN UPRAVLJANJA PODRUČJEM ENKLOŠKE MREŽE KARŠENICA I BIJELA (PU 6-081) – JAVNO IZLAGANJE**  
 Kruljevo (Restoran Duje, Ribnica 70, 23850 Obrovac), 14. listopada 2021.


**POTPISNA LISTA**

R.br.	IME I PREZIME	ORGANIZACIJA	E-MAIL	POTPIS
1.	MATEJ ČUKIĆ	ZAVOD ZA OKOLJE	m.ckucic@zavod.gov.hr	
2.	BRANKO KRAJČIĆ	Grad Obrovac	branko.krajcic@obrovac.hr	
3.	ROZANA BAČIĆ	NATURA-JADERSKA JU	rozana.bacic@natura-jaderska.hr	
4.	KRISTINA KRAJČIĆ	NATURA-JADERSKA JU	kristina.krajcic@natura-jaderska.hr	
5.	DAVID KRAJČIĆ	NATURA-JADERSKA JU	david.krajcic@natura-jaderska.hr	
6.	Željka KRAMARIĆ	Zadruga Gornjavčani	zadruga.gornjavcani@gmail.com	
7.	OLGA ŠKUKOT	Općina Gornjavci	olga.skukot@gornjavci.hr	
8.	Duje PEČIĆ	Restoran "Duje"	restoran.duje@gmail.com	
9.	Uroš UŠIČIĆ	"LOKALNI" POKRET	urosh.usic@gmail.com	
10.	TOŠKO ABAČIĆ	OPC. NATA I. ABAČIĆ	temeravasic@gmail.com	










Stranica 2 od 2








11.				
12.				
13.				
14.				
15.				
16.				
17.				
18.				
19.				
20.				
21.				
22.				

Svojom potpisom na ovaj dokument svaki potpisnik potvrđuje da je suglasan s korištenjem osobnih podataka u svrhu evidencije i arhiviranja za projekt „Razvoj okvira za upravljanje ekološkom mrežom Natura 2000“.

Prikupljene osobne podatke čuvati će Ugovaratelj i korisnik projekta – Ministarstvo gospodarstva i održivog razvoja, Uprava za zaštitu prirode. Prikupljeni osobni podaci obrađivat će se po potrebi i koristiti isključivo u svrhu evidencije i arhiviranja te se neće prosjeđivati trećim osobama.

Prikupljeni osobni podatci ne koriste se u marketinške svrhe niti se javno objavljuju. Prikupljeni osobni podatci koriste se isključivo u gore navedene svrhe te se čuvaju samo onoliko dugo koliko je potrebno u svrhe radi kojih se osobni podatci obrađuju, a sve u skladu s pravom sigurnosti.

## Prilog 2. Preslik prezentacije o prijedlogu Plana upravljanja

Natura Jadera 

  
Zadruga  
Green Salt

Projekt „Razvoj okvira za upravljanje ekološkom mrežom Natura 2000“  
805/02-19/15JN: Usluga izrade planova upravljanja područjima ekološke mreže Natura 2000 i  
zaštićenim područjima - Grupa 4: izrada planova upravljanja iz skupine 4

**PU 6081: Plan upravljanja područjem ekološke mreže  
Karišnica i Bijela**

Javno izlaganje  
Kruševo, 14. listopada 2021.

mr. sc. Morana Bačić  
Kristina Krapić, mag.geol.


 Razvoj okvira za  
upravljanje ekološkom  
mrežom NATURA 2000  NATURA 2000  EUROPSKI STRUKTURNI  
I INVESTICIJSKI FONDovi  Operativni program  
KONKURENTNOST  
I KOHEZIJA  Europska unija  
Zajedno do bolnice EU

Zašto smo tu?




2/23

 Razvoj okvira za  
upravljanje ekološkom  
mrežom NATURA 2000  NATURA 2000  EUROPSKI STRUKTURNI  
I INVESTICIJSKI FONDovi  Operativni program  
KONKURENTNOST  
I KOHEZIJA  Europska unija  
Zajedno do bolnice EU



**NATURA 2000**



Vrste i staništa od europske važnosti jer su ugrožene, ranjive, rijetke, endemske.

Njihovo očuvanje ili ponovno uspostavljanje povoljnog stanja obaveza je svake države članice EU-a, pa tako i Hrvatske.

ukupni teritorij HR **29,34 %**  
kopno **36,67 %**  
more **16,26%**

Ekološkom mrežom se upravlja temeljem **planova upravljanja** (obavezni su!).  
Upravljanje podrazumijeva provođenje niza mjera i aktivnosti potrebnih za dugoročno očuvanje prirodnih vrijednosti područja.

3/23

u Zadarskoj županiji: 97 EM i 19 ZP

Natura Jadera  86 EM i 13 (+ 1) ZP





PLAN

UPRAVLJANJA  
PODRUČJEM  
EKOLOŠKE MREŽE  
KARIŠNICA  
I BIJELA

PUJ 6081

4/23



uvrđuje stanje područja  
određuju ciljevi upravljanja i/ili očuvanja,  
aktivnosti za postizanje ciljeva i pokazatelji provedbe plana

3/23

**1. UVOD I KONTEKST**

pomaže **Javnoj ustanovi i institucijama sektora zaštite prirode** da **dugoročno učinkovito upravljaju očuvanjem** zaštićenih područja i područja ekološke mreže.

No, plan upravljanja je ujedno i javni dokument, dostupan svima, koji omogućuje **dionicima** i zainteresiranoj javnosti da prate djelovanje JU te da se **vlastitim angažmanom**, gdje je to moguće, uključe u upravljanje te tako **doprinesu očuvanju** vrijednosti područja.

Usvajanjem plana upravljanja on postaje službeni dokument kojeg su se, sukladno ZPZ, dužne pridržavati sve pravne i fizičke osobe koje obavljaju djelatnosti u zaštićenom području.

To ne znači da se njime planiraju aktivnosti svih institucija i pojedinaca koji djeluju u području, nego da njihovo djelovanje ne smije biti u sukobu s postavljenim ciljevima upravljanja.

**1.1 Svrha plana upravljanja**

1.2 Područje obuhvaćeno Planom upravljanja

1.3 Javna ustanova Natura Jadera

1.4 Proces izrade Plana upravljanja i uključivanje dionika

4/23

**1. UVOD I KONTEKST**

- 1.1 Svaha plana upravljanja
- 1.2 Područje obuhvaćeno Planom upravljanja**
- 1.3 Javna ustanova Natura Jadera
- 1.4 Proces izrade Plana upravljanja i uključivanje dionika

Tablica 1. Područje obuhvaćeno Planom upravljanja PU 600V (podaci i Elaporacija)

Kategorija područja	Identifikacijski broj područja	Naime područje	Površina (ha)	Alt i progoltenost
POVS	600V1134	Šušunje i Riba	148,46	Strešno i etalofitni sredi i središnje etalofitni sredi sa suptilno podzemnim ekološkim mrežama (SUS-601134)

**POVS - područje ekološke mreže značajno za očuvanje vrsta i stanišnih tipova**

**4 ciljna stanišna tipa i 15 ciljnih vrsta**

7/23

**1. UVOD I KONTEKST**

- 1.1 Svaha plana upravljanja
- 1.2 Područje obuhvaćeno Planom upravljanja**
- 1.3 Javna ustanova Natura Jadera
- 1.4 Proces izrade Plana upravljanja i uključivanje dionika

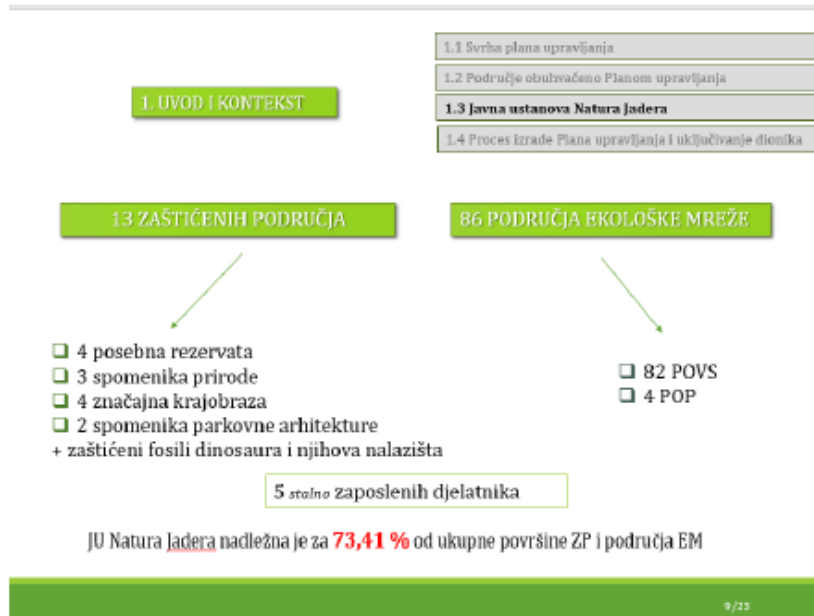
Tablica 2. Ciljni stanišni tipovi PEM Karstsko i Bjelo

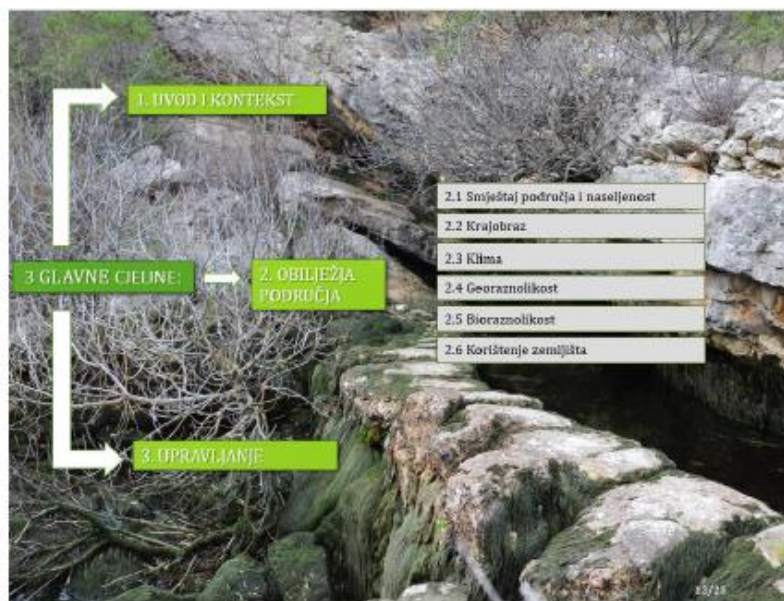
KOD	CILJNI STANIŠNI TIP
1410	Maljovke elatne otvorene ravnice i drugog jednogodišnjeg kobiljina
1420	Mediteranska i hercenijska vegetacija kobiljih grmova (Sarcocornubus/Pastina)
1430	Mediteranska otvora (Quercus ilex)
8310	Špilje i lame zatvorene za izvan

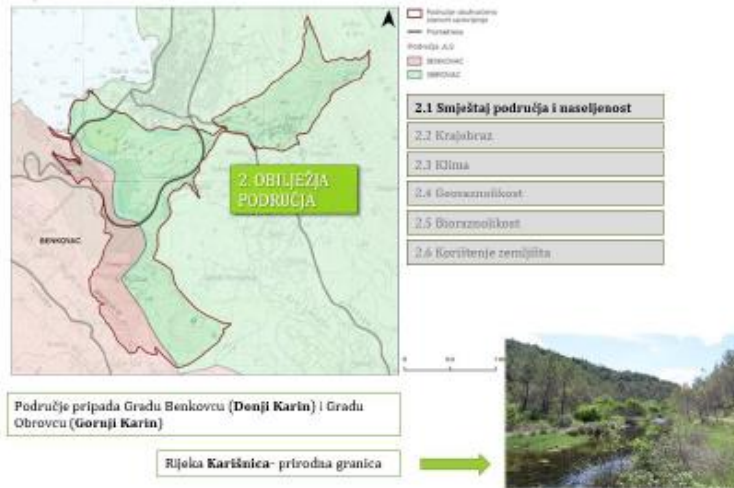
Tablica 3. Ciljne vrste PEM Karstsko i Bjelo

S*	HRVATSKI NAZIV	ZNANSTVENI NAZIV
M	Šušunjski pršutak	Alnus glutinosa subsp. pedunculata
M	šušunjski šišak	Myrica šušunjska
M	šušunjski šišak	Myrica šušunjska
M	maljovki	Alnus glutinosa subsp. pedunculata
L	šušunjski šišak	Prunella spinosa subsp. pedunculata

9/23







Područja Karšnice i Bjele prema krajobraznoj regionalizaciji RH nalaze se u samom središtu krajobrazne jedinice „Sjeverno-dalmatinska zaravn“ na razmeđu Ravnih kotara na zapadu i jugu, te Bukovice na istoku.

Duž cijelog toka rijeke nalaze se brojni ostaci starih mlina sa pripisajućim sustavom kamenih kanala.

**7. OBIJEŽJA PODRUČJA**

**Močvarno područje Tuvina**- nalazi se na mjestu gdje se ušća Bjele i Karšnice spajaju u zajedničko ušće i uljevaaju u more (značajno zbog svoje visoke prirodno-ekološke vrijednosti)

Od podzemnih geomorfoloških krških oblika evidentirana su dva špiljska objekta- izvor Karšnice i izvor Bjele

- 2.1 Smještaj područja i naseljenost
- 2.2 Krajobraz
- 2.3 Klima
- 2.4 Georaznolikost
- 2.5 Biogeoznolikost
- 2.6 Koristišenje zemljišta

14/23





**OKVIR 1. ORALNA I SLANA STANIŠTA I IZ NJIH VEZANE VRSTE**

STANIŠNI TIP	OPISNI NAZIV	VEZANE VRSTE
1310 Muljevite obale obrade vrstama roda <i>Salicornia</i> i drugim jednogodišnjim halofitima	MULJEVITE MORSKE OBALE	Za ove stanišne tipove nema vezanih ugrođenih cijelih vrsta, ali za ove stanišne vrste, a prvom redu kao nesvodljivost pojedinosti, odmorila za brojne vrste ptica međunarodno upućene na europskoj i svjetskoj razini.
1410 Mediteranske stine ( <i>Sarcocolla maritima</i> )		
1420 Mediteranska i termosubtropska vegetacija kalemitskih grmova ( <i>Sarcocolla</i> / <i>Fraxinus</i> )		

*Ostali stanišni tipovi osnažani su masnim životinjama.*

**OKVIR 2. VODENA STANIŠTA I IZ NJIH VEZANE VRSTE**

STANIŠNI TIP	OPISNI NAZIV	VEZANE VRSTE
A.2.2. Površina vodotok	TERUŠICE	Vrste loma područja za životinje

**OKVIR 3. STIHOVNITA I POSREMNJA STANIŠTA I IZ NJIH VEZANE VRSTE**

STANIŠNI TIP	OPISNI NAZIV	VEZANE VRSTE
8310 Špilje i jame otvorene za jame	ŠPILJE I JAME	Dugački peljaski ( <i>Mesogaster sclerotherus</i> ) dugaonog šiljasti ( <i>Myotis capaccinii</i> ) sitnokraki šiljasti ( <i>Myotis blythii</i> ) mali potkrovnjak ( <i>Rhinolophus hipposideros</i> )

*Ostale stanišne tipove i cijele vrste osnaženi su masnim životinjama.*

**OKVIR 4. TRAVNJAČKA STANIŠTA I IZ NJIH VEZANE VRSTE**

STANIŠNI TIP	OPISNI NAZIV	VEZANE VRSTE
C.5. Suhi travnjaci	SUHI TRAVNJAČI	Šumatski okoliš ( <i>Proteides</i> )

*Ostale vrste osnažene su masnim životinjama.*



13/13

Danas se frašjevci u samostanu, pored ostalih djelatnosti, bave i poljoprivredom te unutar područja posjeduju maslinike, voćnjake i manje površine s ratarskim kulturama

Potencijalna lokacija lječilišnog turizma je Gornji Karin, gdje polod nastaje na ušću rijeke Karanica i Bijele u Karinsko more

Iznad toka rijeke Bijele izdižu se stijene visoke i preko 300 metara na kojima se nalaze amfiteatri za spektakl pjevanja

2.1 Smještaj područja i namijenost
2.2 Kvaliteta
2.3 Klima
2.4 Genetska raznolikost
2.5 Biološka raznolikost
<b>2.6 Korištenje zemljišta</b>

Pojedini dijelovi područja već se nalaze u uznapred ovalim stadijima obradivanja, čime su izravno ugrožene mnogobrojne vrste karakteristične upravo za pašnjake

Vrlo izražen problem- onečišćenost otpadom i divlja odlagališta na tom području

**2. OBILJEŽJA PODRUČJA**



14/13

Područje krških rijeka Karišnice i Bijele, u kojem se susreću izvor Špilje, strme i oštre stijene kanjona, bujični i mirni vođeni tokovi, osedreni vodopadi, slane močvare, kroz stoljeća oblikovan mozaik šumara, pašnjaka, vrtova, maslinika i tradicionalne kamene gradnje, dom je brojnim biljnim i životinjskim vrstama i mjesto gdje se ostvaruje duhovni mir.

3 G

Zajedništvom i kroz aktivnu uključenost lokalne zajednice, posjetitelja i stručne javnosti u njegovo očuvanje i prezentaciju, područje Karišnice i Bijele mjesto je suživota čovjeka i prirode kojem se rado vraća.

## 3. UPRAVLJANJE

## 3.1 Vizija

3.2 Tema A. Očuvanje prirodnih vrijednosti

3.3 Tema B. Razvoj kapaciteta javne ustanove potrebnih za upravljanje područjem

3.4 Relacijske tablice između mjera očuvanja i aktivnosti upravljanja

17/23

## Opći cilj

U području ekološke mreže Karišnica i Bijela očuvani su prirodni stanišni tipovi i divlje vrste.

## Posebni cilj

U području ekološke mreže rijeka Karišnice i Bijele očuvana su ciljna staništa izvor-Špilja i slane močvarne obale, hidromorfologija vodotoka i tradicijski mozaik prirodnih i poluprirodnih staništa, te uz njih vezane ciljne vrste.

## Pokazatelji postizanja cilja

Specifična i podrazna staništa	
	Očuvana dva speleološka objekta (izvori Bijele i Karišnice) koja odgovaraju općim stanišnim tipu 0510 Špilje i javne ustanove za javnost
	Očuvana prirodna kolonija dragocilnog prijelaza ( <i>Montiparus chrysotis</i> ) s brojnosti od najmanje 2000 do 2400 jedinki te staništa (podrazna staništa izvora Bijele rijeke) te pogodna livena staništa u zoni od 540 ha (šumara i grmljavi) (uključujući i lukom obilne staništa)
	Očuvana prirodna kolonija odnrodnog biljeva ( <i>Myrica myrica</i> ) s brojnosti od najmanje 1000 do 3000 jedinki i staništa u zoni od 240 ha (podrazna staništa, osobito izvori Bijele rijeke) te livena staništa (poput erozivna staništa, livade kolonije, pašnjaci, krčka područja i područja s ekstenzivnom poljoprivredom, ribnjaci i tuzi)
	Očuvana migracijska populacija dragocilnog staništa ( <i>Pipistrellus nathusei</i> ) u brojnosti od najmanje 10 do 90 jedinki i staništa (podrazna staništa izvora Bijele rijeke) i pogodna livena staništa u zoni od 240 ha (šumara i grmljavi) (uključujući i lukom obilne staništa)
	Očuvana staništa kolonija stalog postojavnika ( <i>Stilpnophanes hippocidensis</i> ) u brojnosti od najmanje 1 do 10 jedinki te staništa (podrazna staništa izvora Bijele rijeke) i pogodna livena staništa u zoni od 240 ha (šumara i grmljavi) (uključujući i lukom obilne staništa)

## 3. UPRAVLJANJE

Ciljevima očuvanja nastoji se što preciznije odrediti željeno stanje ili stupanj očuvanosti koji se žele postići na pojedinom području.

## 3.1 Vizija

3.2 Tema A. Očuvanje prirodnih vrijednosti

3.3 Tema B. Razvoj kapaciteta javne ustanove potrebnih za upravljanje područjem

3.4 Relacijske tablice između mjera očuvanja i aktivnosti upravljanja

18/23

**Aktivnosti Teme A**

Kod	Aktivnosti	Indikatorji	Prioritet	Sredstva	Godine										Ukupna pomoć (€)		
					2022	2023	2024	2025	2026	2027	2028	2029	2030	2031			
A1	Izraditi detaljni prostorni prikaz tri ciljne obalne stanišne tipa u području Turva.	Između detaljni prostorni prikaz tri ciljne stanišne područja Turva.	1														0,00
A2	Provesti analizu biogeografske izvornosti u obje ljilje i uspostaviti izvornost i protokol za trajno monitoring ključnih i indikatorskih vrsta.	Izvršiti o provedbu izvornosti izvornost i protokol za trajno monitoring ključnih i indikatorskih vrsta u ciljne područje postignuti ciljeva aktivnosti.	2	vanjski stručnjaci													70.000,00
A3	U obje ljilje provesti istraživanje u svrhu određivanja dinamike, sastava vrsta i brojnosti populacija biljnih i životinjskih i uspostaviti i protokol za trajno monitoring populacije biljnih.	Izvršiti o provedbu istraživanja izvornost i protokol za trajno monitoring populacije biljnih u obje ljilje, u ciljne područje postignuti ciljeva aktivnosti.	1	vanjski stručnjaci													70.000,00
A4	Definirati i provesti istraživanje nekvalifikacijskih i drugih ključnih stanišnih vrsta u obje ljilje, te temeljen rezultata dati izvješće i uspostaviti protokol za trajno praćenje stanja i uspostavljanje ciljeva aktivnosti.	Izvršiti o provedbu istraživanja izvornost i protokol za trajno monitoring ključnih i indikatorskih vrsta u obje ljilje, u ciljne područje postignuti ciljeva aktivnosti.	2	vanjski stručnjaci													60.000,00
A5	Izraditi privatan i neprofitabilni ciljev vrste obalnih staništa.	Izvršiti o razvojni istraživanje i GIS polarnost i prostorni izvornost ciljev vrste.	1	vanjski stručnjaci													10.000,00
A6	Identificirati lokve (postojeci, vanjski ili privatan) u području.	Izvršiti o provedbu istraživanja, i identifikacija i opisivanje lokve (postojeci ili vanjski ili privatan) u području, i uspostavljanje ciljeva aktivnosti.	1	lokalne ustanove													0,00

**Opći cilj**

*JU Natura Jadera je uvažena unutar Zadarske županije kao ključna stručna ustanova za zaštitu prirode na regionalnoj razini te poželjan partner za razvoj i provedbu projekata koji doprinose očuvanju prirode. Raspolože svim potrebnim kapacitetima i ovlaštenjima za kvalitetno djelovanje i učinkovito upravljanje.*

**Posebni cilj**

*JU Natura Jadera raspolože svim potrebnim kapacitetima i ovlaštenjima za kvalitetno djelovanje i učinkovito upravljanje područjem ekološke mreže Karšćina i Brijela.*

**Indikatorji postizanja cilja**

- Interni akti javne ustanove u skladu su sa zakonskim obvezama i potrebama upravljanja
- Broj djelatnika javne ustanove te njihova znanja i vještine odgovaraju potrebama upravljanja
- Postojeća znanja i informacije relevantne za upravljanje pohranjene su u bazu podataka javne ustanove
- Financijska i materijalna sredstva na raspolaganju javnoj ustanovi dostatna su za učinkovito upravljanje
- Broj ostvarenih suradnji javne ustanove s dionicima u području raste
- Aktivnosti planirane ovim Planom upravljanja uspješno se provode

**3. UPRAVLJANJE**

3.1. Vlasnik

3.2. Tema A. Očuvanje prirodnih vrijednosti

**3.3 Tema B. Razvoj kapaciteta javne ustanove potrebnih za upravljanje područjem**

3.4. Relacijske tablice između mjera odnosa i aktivnosti upravljanja



**Aktivnosti Teme B**

Redni broj	Aktivnosti	Položaj	Prioritet	Stranica	Godine										Ukupna predviđena vrijednost (€)	
					2022	2023	2024	2025	2026	2027	2028	2029	2030	2031		
B1	Uključivanje pravne akte EU za Zakonima i potrebama upravljanja. Statut (U) je uključeno sa ZUP. Preraditi o usklađenju strojne i mašinske radu (U) je izvrsen i odgovara potrebama upravljanja.	Dokumenti su uključeni za Zakonima i potrebama upravljanja. Statut (U) je uključeno sa ZUP. Preraditi o usklađenju strojne i mašinske radu (U) je izvrsen i odgovara potrebama upravljanja.	1													0,00
B2	Uključivanje u javna razmatranja o davanju projekta vezanih za podršku rada JU.	Broj klubovanih prijedloga (U).	3													0,00
B3	Sadržajni i sadržajni kriteriji i postupci predlozi Ocjena privatizaciji sa EM.	Broj projekata prijedloga (U) uključeno o dogovorenim praktičnim kriterijima (U) u postupku predlozi Ocjena. Broj projekata na kojima je izvršena analiza godišnje. Broj projekata na kojima je izvršena analiza godišnje.	1	Nadležni Upravni odjel ŽUP												0,00
B4	Sadržajni i IS i sadržajni tijelna Suradnje na izradi planova vezanih za sanaciju i korištenje zemljišta.	Broj projekata na kojima je izvršena analiza godišnje.	2	Nadležni Upravni odjel ŽUP												0,00
B5	Odgovorni dodatna financiranja zemljišta za barem 35% radnog vremena jednog djelatnika u stranoj službi (U) tijekom provedbe ovog PU.	Odgovorni dodatna financiranja i kamate se za rad djelatnika u stranoj službi.	1													450.000,00
B6	Odgovorni dodatna financiranja zemljišta za barem 35% radnog vremena jednog djelatnika u službi službe šunara prilože tijekom provedbe ovog PU.	Odgovorni dodatna financiranja i kamate se za rad djelatnika službe šunara provede.	1													350.000,00
B7	Odgovorni edukacija za operativna tima.	Maksimalno jedan djelatnik je prošao edukaciju za operativna tima.	2	Vazakli stručnjaci												10.000,00
B8	Odgovorni kvalitativna edukacija svih djelatnika u skladu s potrebama njihovih poslova za provedbu aktivnosti ovog PU.	Broj djelatnika zaposlenih za praćenje stanja očinskih vrsta i stanišnih tipova u području. Broj provedenih izmjena i vazakli edukacija na djelatnika godišnje. Broj djelatnika prisutnih.	2	Vazakli stručnjaci												30.000,00
B9	Odgovorni i održavati način vođenja i nastojanje podataka o provedbenim aktivnostima sadržaja i praćenja stanja usutar (U).	Odgovorni i održavati način vođenja. Svi podaci o sadržaju i praćenju stanja su uneseni u bazu podataka.	1													0,00

21/23

## Što dalje

1. Izvješće o javnoj raspravi s očitovanjima i primjedbama.
  - Izvješće o javnoj raspravi
  - po potrebi o sudjelovanju u javnom savjetovanju
  - po potrebi sudionika u javnom savjetovanju, po potrebi i izvješće o sudjelovanju
  - status odgovora na očitovanja, dio očitovanja prihvaćen, odbijen, prihvaćen na značajno odgovor je u ustanovu obrazloženjem
2. Ugrađivanje izmjena
3. Konačni prijedlog plana upravljanja – šalje se na prethodno mišljenje Zavodu za zaštitu okoliša i prirode.
4. U usvaja plan i šalje u MINGOP na saglasnost.
5. U donesen!

22/23

Natura Jadera



Hvala

